




-  Standort der Biogasanlage an der Lukoer Straße
-  1000 m - Radius um den Standort
-  300 und 500 m - Abstandslinie von der Anlage

D Dezernat für Bauwesen und Umwelt
STADT DESSAU-ROSSLAU Amt für Stadtplanung und Denkmalpflege

Biogasanlage Lukoer Straße
Lage des Standortes im Stadtgebiet

Stadtplan
[Hrsg.: Vermessungsamt]
Lagestatus 150 [G/K 42/83 (3°)]; Höhenstatus 160 [NHN 76]

Biogasanlage_Lukoer_aufStadtplanzoomgrau.dwg

Plan-Nr.:	
Maßstab:	ca. 1: 7.500
Datum:	2008-07-08
Format:	DIN A4
gez.:	He/Kö
Entwurf:	Schm